

S
R
S
A
S
R



2015

SOCIETE DE RECHERCHES SPELEOLOGIQUES et ARCHEOLOGIQUES DU SOREZOIS et DU REVELOIS



Meilleurs vœux et bonne année 2016

LA DEPECHE.fr Recherche sur le site

GRAND SUD FRANCE - MONDE FAITS DIVERS SPORTS SANTE TV-PEOPLE LOISIRS AP

Actualité - Grand Sud - Tarn - Sorèze

Le 2e sentier karstique a été inauguré

Article exclusif réservé aux abonnés

Le nouveau sentier karstique a été inauguré en présence d'Albert Marty, maire de Sorèze, Claude Bonnel, vice-président du conseil départemental, et différents représentants de la spéléologie. (Photo DOM - S - G)

Une cinquantaine de personnes se sont réunies récemment, sur le plateau du Causse de Sorèze, pour inaugurer officiellement le second sentier karstique de la région Midi-Pyrénées. Le sentier «Les Secrets du Causse de Sorèze» appartient à un réseau de sentiers pédagogiques, proposé par le Comité de spéléologie régionale Midi-Pyrénées. A travers des points remarquables matérialisés sur les sentiers par des bornes et un livret pédagogique d'accompagnement, il permet de découvrir un site exceptionnel du patrimoine karstique naturel et culturel. Devant le panneau d'entrée du sentier, le maire Albert Marty, entouré des différents représentants de l'Etat ou de structures privées, partenaires, propriétaires, spéléologues et autres acteurs du site, a évoqué le lien entre ce sentier, qui va permettre de découvrir les mystères des grottes-musées archéologiques de la Montagne Noire, et l'histoire de Sorèze. Claude Bonnel, vice-président du conseil départemental, a tenu à mentionner que «ce sont les partenaires locaux, il n'était pas été possible de mener ce genre d'action. Nous avons réuni le département, le comarce, la chambre d'agriculture, les éleveurs, la LPO, le club archéologique, les spéléologues autour d'une table et tout le monde a compris l'intérêt de faire de ce site un espace préservé et remarquable.»

Après les discours officiels, les participants ont pu découvrir les six premiers points remarquables, sur les douze qui ponctuent l'itinéraire. Ces haltes permettent d'observer, de percevoir et comprendre le patrimoine étroitement lié à l'histoire humaine, présent sous les yeux. Maintenant que ce sentier est ouvert, le but est de le faire vivre et de le valoriser, soit d'un point de vue touristique, soit en ouvrant aux scolaires. Durant l'inauguration, une aide du Crédit agricole d'un montant de 2000€ a été remise à la Société de recherches spéléo-archéologiques du Sorézois et Révélois. A noter que les panneaux de bois qui jalonnent le sentier ont été réalisés par l'atelier bois du foyer de l'Onval de Sorèze.

Le Dépêche du Midi

LA DEPECHE.fr Recherche sur le site

GRAND SUD FRANCE - MONDE FAITS DIVERS SPORTS SANTE TV-PEOPLE LOISIRS AP

Actualité - Grand Sud - Tarn - Sorèze

Journées nationales de la spéléologie sur le Causse

Article exclusif réservé aux abonnés

Dans le cadre des Journées Nationales de la spéléologie organisées par la Fédération Française de Spéléologie, le club spéléo de Sorèze (Société de Recherches Spéléologiques et Archéologiques du Sorézois et du Révélois), vous propose de découvrir le monde spéléologique à travers la visite de cavités du causse de Sorèze les 3 et 4 octobre.

Vous serez guidés par des spéléologues expérimentés qui répondront à vos interrogations. La Fédération Française de Spéléologie prend en charge les frais d'assurance. Le club fournit les casques et les gilets, mais les chaussures doivent être apportées par les visiteurs. La température intérieure est de 14° C et le taux d'humidité est de 90%.

Pour une meilleure organisation l'inscription est nécessaire pour la visite des cavités. On vous demandera votre nom, prénom, âge et niveau en physique. Certaines cavités nécessitent une certaine endurance. S'inscrire auprès de Frédéric : 0622830906

Pour les visites des grottes de Sorèze, rendez-vous à 14h samedi et 10h et 14h pour dimanche, sur le causse de Sorèze, un barrage sera effectif depuis Sorèze.

En voiture, (attention route non goudronnée) prendre route d'Arfons, après le carrefour et le pont dans le village, prendre à gauche et suivre la piste (pierre) sur 1 km et vous arriverez sur un parking à proximité des grottes.

A pied, se garer au carrefour de Sorèze et prendre le chemin de randonnée qui mène vers le causse, compter environ 40 minutes.

Sur le causse de Sorèze, on vous accueillera pour vous équiper et vous guider.

Chemin karstique, sentier de randonnée sur le causse de Sorèze, avec une approche thématique des phénomènes karstiques.

Grotte des Gours, grotte sans difficulté particulière, visite de 30 minutes environ, visites continues de 14h à 17h le samedi et le dimanche.

Grotte du Castel, visite de 2 heures, cavité majeure du causse (héritage de l'archéologie et de la spéléologie locale), par ses difficultés et sa diversité, demande une certaine condition physique.

Gouffre de Polypheuse, visite de 2h, gouffre exotique du causse, descente et remontée sur corde nécessitant une très bonne condition physique.

Le Dépêche du Midi

Après une longue gestation, le sentier karstique du causse de Sorèze a vu le jour en septembre. Les JNSC 2015 ont vu une affluence importante. Près de 200 personnes en un jour et demi grâce à la forte participation des membres de l'association qui ont permis cette réalisation. Les sorties nombreuses et diverses se sont déroulées tout au long de l'année. L'archéologie n'a pas été en reste avec plusieurs relevés sur le terrain. La formation des membres continue et devrait s'amplifier en 2016. Nous espérons pour l'avenir la mise en valeur des collections archéologiques de la S.R.S.A.S.R.

Photo de couverture - Gouffre du Mounégou (09)
 Dos de couverture IPetite Maure - Col de Pailhère (09)
 Photos S.R.S.A.S.R. 2015

© Société de Recherches Spéleo-Archéologiques du Sorézois et du Révélois
 Supplément à la collection «Lauragais-Patrimoine» - ISSN : 2104-6328
 Directeur de la publication Jean-Charles Pétronio



Fevrier

Désobstruction Grotte de Saint-Barthélemy



Vers le gouffre des Oeuillets

*Janvier
dans les Oeuillets*





MARS

Exercice secours spéléo départemental



Sur les falaises de Fendeille





ARIEGE
prospection perte de Vignot



Puits du Mounégou



Assemblée Générale Midi-Pyrénées à Bruniquel



Désobstruction au trou du mouton



Omelette Pascale sur le Causse

AVRIL

Rivière de la Mangrove
et la Planasse



Trassadou - Tannerie - Dame Blanche



La Planasse



MAI



Bufo Fret



Fouilles à Berniquaut



Igue de Goudou



Cadarcet



*Trou du Mouton
Causse de Soréze*

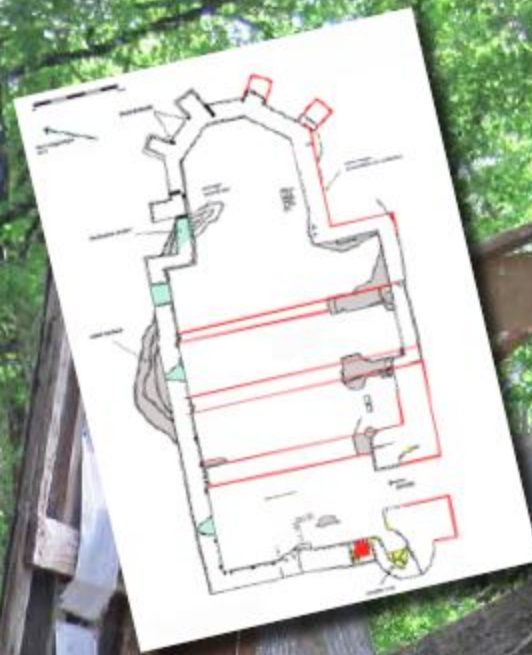


Galerie Rouch et réseau





Rénovation à Cadarcet



Relevés - église
Saint-Sauveur Mazamet



Journée des associations à
Revel et à Sorèze





Mise en place de la signalisation
du sentier karstique du causse de
Soréze



Fouilles et relevés
du «Prat del tour» à
Montels 09





SEPTEMBRE



Inauguration du sentier karstique



Carrières d'extraction pour la chaux à Beauzelles



Topo au gouffre de Cadarcet



Petite Maure - Col de Pailhère





OCTOBRE

Journées Nationales de la Spéléologie
193 personnes guidées sous terre pendant un jour 1/2





Relevés archeologiques dans le Calel



Abris de St-Jammes et grotte de l'Ours





Grotte de fendille



Assemblée Générale 2015



LA VIE DE L'ASSOCIATION EN 2015

- 10 Réunions de Club
- 2 Réunions du conseil d'administration
- 1 Assemblée Générale de l'association
- 3 Réunions du Comité Départemental du CSD81
- 1 Assemblée Générale Du CDS81 à SOREZE
- 1 Réunion du Grand Sud-Ouest /FFS à Balma 31
- 1 Assemblée Générale du Comité Régional de Spéléo Midi-Pyrénées à Bruniquel (82)

Les différentes Activités :

COMMISSION COMMUNICATION

- Le Sentier Karstique du Tam de Sorèze - Textes du livret, des bornes et des Panneaux
- Débroussaillage et balisage - Pose des bornes et des Panneaux - Mini-conférence AG du Crédit Agricole du Tam - Inauguration le 26 septembre 2015
- Les Journées Nationales de la Spéléologie - Sur 2 jours, le 3 et 4 octobre 2015 - Visites de 3 cavités et le sentier karstique - 19 sorties - 193 personnes encadrées par 26 spéléologues
- Le Forum des Associations du 05/09/2015 - A Sorèze - A Revel - La Bibliothèque - Le Site internet

COMMISSION ENVIRONNEMENT

- Restitution stage bio le 7/11/2015 à Sorèze - Le sentier karstique protection et valorisation - Protection du causse de Sorèze : Lettre CDS/CSR/FFS - Réunion CSR/CEN

COMMISSION ARCHEOLOGIE

- Relevés Réseau du Vidal-Julia au Calé (81) - Relevés Tour castrale de Montels (09) - Relevé de l'église St Sauveur à Haupoul (81) - Protection du causse de Sorèze - Lettre à la DRAC - Classement des parcelles supplémentaires

COMMISSION FORMATION

- Formations - Week-end national co/jeunes - A l'équipement, au Larzac d'ans les grands causses - Dans le Vercors - Classiques* - Dans les départements 09/81/82/46 - Stage perf / pré-initiateur co/jeunes - TPST 586 heures

COMMISSION SECOURS

- Exercice Secours Préfectoral à Sorèze, le 28/3/2015 - Exercice Secours SSF au Gouffre George(09), le 17/10/2015

COMMISSION SCIENTIFIQUE

- Dans le département du Tam - St Bartélémy, Fendeille, R100, Polyphème (6 journées), Trou des moutons (8 journées) - Dans le département de l'Ariège, Réseau des Adibofis, Gouffre de Cadarçat, Mine du Puech d'Unjat, Aven de la petite maure, çamp CDS09 et 11 - TPST 456 heures

COMMISSION LOGISTIQUE

- Aménagement et rangement - Inventaire du matériels collectif et individuel



Les sites de l'association à votre disposition

<http://jcploisirs.fr>

<http://www.lauragais-patrimoine.fr>



Et aussi les livres, cartes et objets à votre disposition au club - voir -

<http://jcploisirs.free.fr/PHOTOS/ANNEE-2013/CARTES-POSTALES/index.html>



RÉGION
MIDI-PYRÉNÉES

B
O
N
N
E
-
A
N
N
É
E

2016

